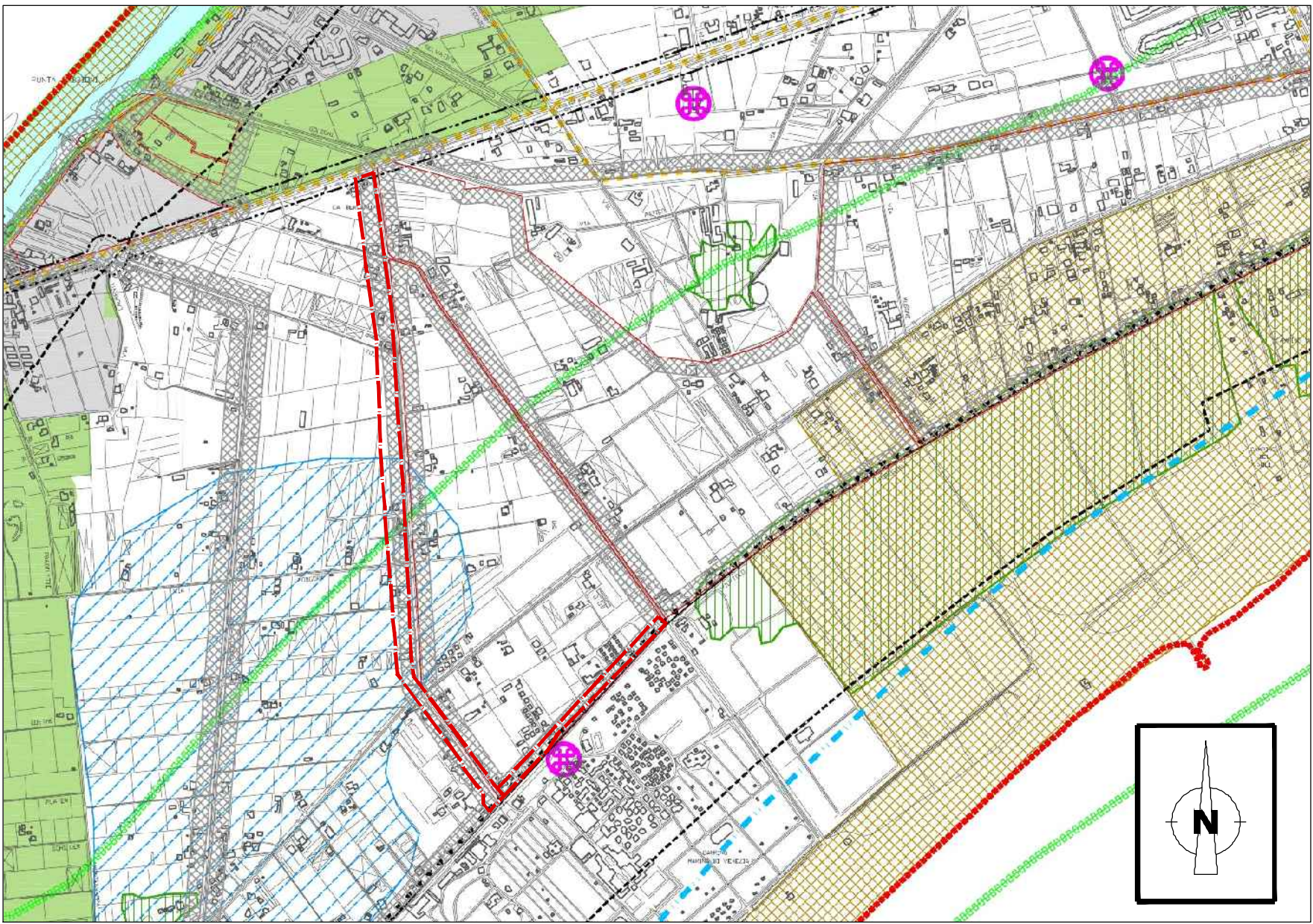
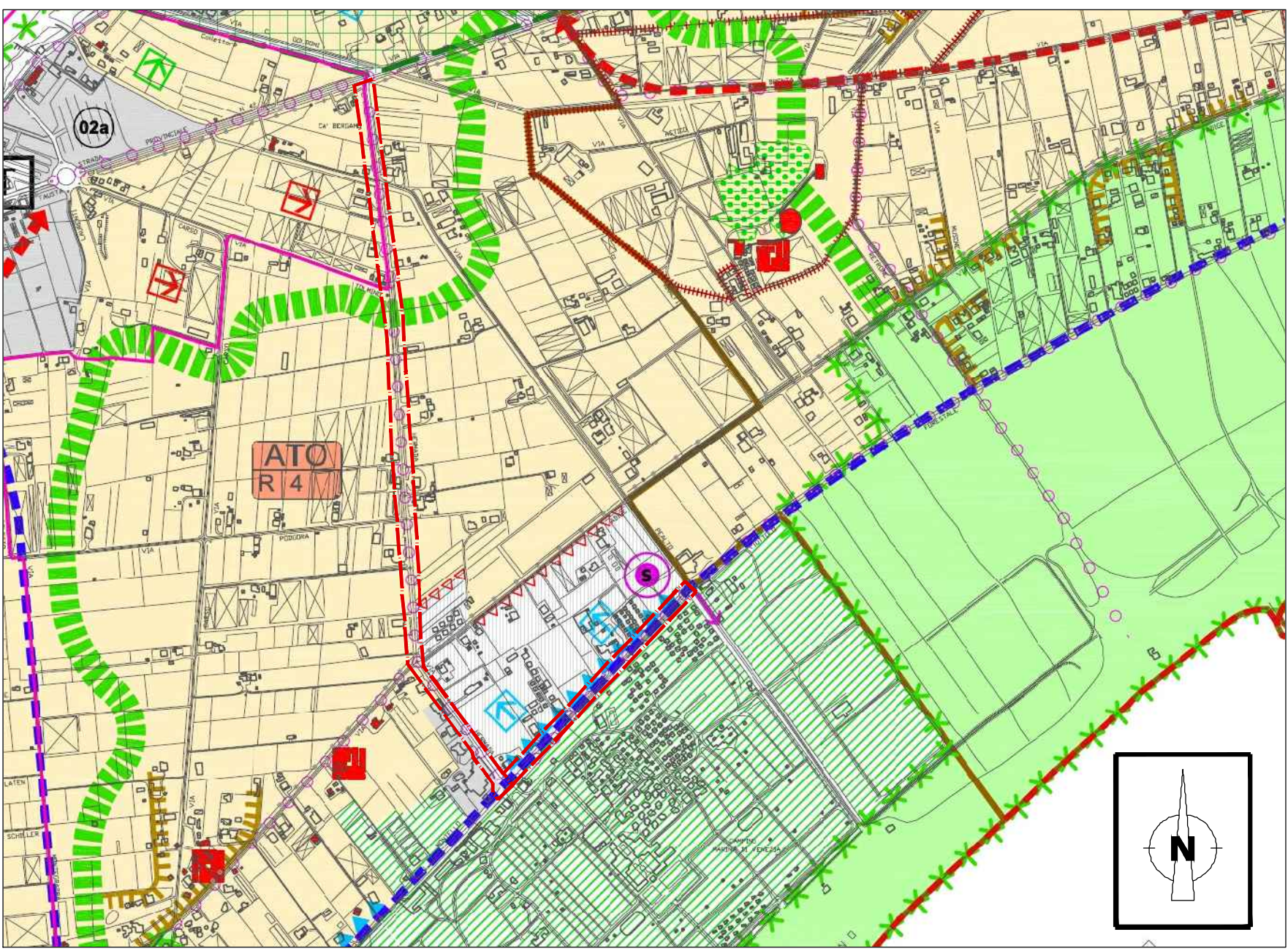


ESTRATTO TAV. 2.1 DEL PIANO DEGLI INTERVENTI
"Zonizzazione funzionale"
Scala 1:10.000



ESTRATTO PIANO ASSETTO DEL TERRITORIO - Tavola dei vincoli. Scala 1:10.000
Approvato con D.G.P. n.38 del 28.03.2012 di Presa d'Atto dell'Approvazione in sede di conferenza dei servizi
decisoria del PAT del Comune di Cavallino Treporti



ESTRATTO PIANO ASSETTO DEL TERRITORIO - Tavola della trasformabilità. Scala 1:10.000
Approvato con D.G.P. n.38 del 28.03.2012 di Presa d'Atto dell'Approvazione in sede di conferenza dei servizi
decisoria del PAT del Comune di Cavallino Treporti

ACCORDO PUBBLICO PRIVATO
COMUNE CAVALLINO TREPORTI - MARINA DI VENEZIA S.P.A.
PROGETTO PER LA REALIZZAZIONE DI UNA PISTA CICLO-PEDONALE LUNGO
VIA HERMADA E TRATTO DI VIA MONTELLO CON ROTONDA SU INCROCIO
VIA HERMADA - VIA ADIGE

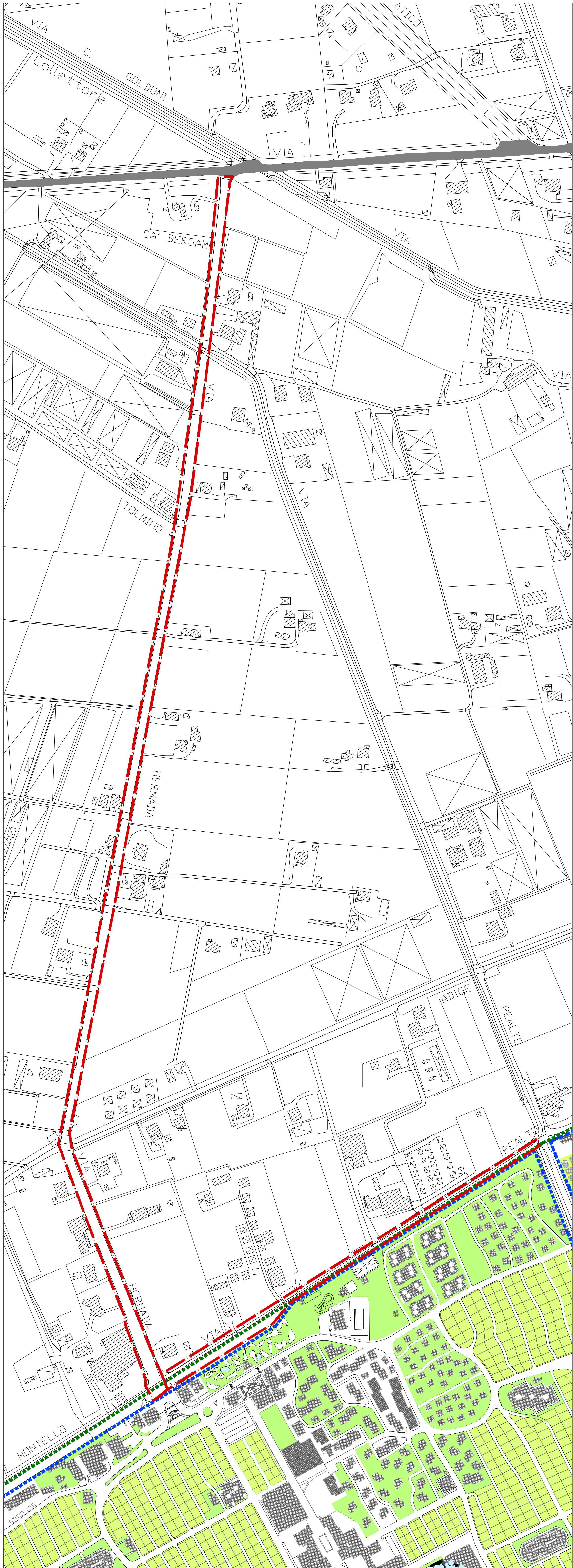


MARINA DI VENEZIA S.p.A.
Via Montello, 6
30013 Cavallino - Treporti (VE)
Cod. Fisc. 06339810276
Partita IVA 02295090270



S.A.I. ENGINEERING
STUDIO ASSOCIATO DI ARCHITETTURA E INGEGNERIA
ING. ALDO FERRI - ARCH. FRANCA MAGNOLATO
30027 SAN DONA' DI PIAVE (VE) - Via Tredici Martiri, 88 - Tel. 0421 223845, Fax 0421 487551
info@studiosai.it - info@studioferri.com

clt	MARINA DI VENEZIA S.p.A. VIA MONTELLO, 6 - 30013 - CAVALLINO TREPORTI (VE)	data	19/07/2016
località	VIA HERMADA - VIA MONTELLO - CAVALLINO TREPORTI	scala	varie
descrizione	PROGETTO PER LA REALIZZAZIONE DI UNA PISTA CICLO-PEDONALE LUNGO VIA HERMADA E TRATTO DI VIA MONTELLO CON ROTONDA SU INCROCIO VIA HERMADA - VIA ADIGE	tavola	01
oggetto	INQUADRAMENTO NORMATIVO		
QUESTO DOCUMENTO NON PUO' ESSERE COPIATO, RIPRODOTTO O PUBBLICATO IN TUTTO O IN PARTE SENZA AUTORIZZAZIONE SCRITTA DELLO STUDIO S.A.I. ENGINEERING (L. 22/04/01, N. 633 - ART. 2378 CODICE CIVILE)			01_inquadramento_norm.dwg



ESTRATTO CARTOGRAFICO C.T.R.
Scala 1:2.000